

Programa PRORURAL - Cidadania e Renda no Campo – Subcomponente 2.2: Adequação de Estradas Rurais

**PLANO OPERATIVO ANUAL (POA) – ANO 2020**

**CONSÓRCIO:** Consórcio Público Intermunicipal de Atenção a Sanidade Agropecuária, Desenvolvimento Rural e Urbano Sustentável da Região Central do Estado do Paraná-CID CENTRO.


**CONSOLIDAÇÃO DAS DEMANDAS MUNICIPAIS PARA ADEQUAÇÃO, READEQUAÇÃO E/OU MELHORIA DAS ESTRADAS RURAIS.**

CONSÓRCIO	PREVISÃO DE TRABALHO DO CONSÓRCIO (KM/ANO)	ORDEM DE ATENDIMENTO DEFINIDO PELO CONSÓRCIO	MUNICÍPIO	PREVISÃO DE TRABALHO DO MUNICÍPIO (KM/ANO)	PREVISÃO PARA EXECUÇÃO - METAS FÍSICAS			PERÍODO DE EXECUÇÃO	
					NÍVEL DE PRIORIDADE	PREVISÃO DA ESTRADA A SER TRABALHADA (NOME DA ESTRADA RURAL)	CRITÉRIO PARA ESCOLHA DA ESTRADA	INÍCIO	TÉRMINO
CID CENTRO	161,619 km	1º	Pitanga (25,78 km)	19,83 km	1º	Rio do Meio/Três Tombos/Rio do Susto e São Berto	Estradas com grande fluxo de veículos no transporte escolar, alta produção agropecuária e acesso as Escolas e Colégios na região.	Jan/2020	Mar/2020
				5,95 km	2º	São João da Colina até Marrequinha Quatro Encruzo	Estradas com grande fluxo de veículos no transporte escolar, alta produção agropecuária e acesso as Escolas, Colégios e Centro de Saúde no Distrito de São João da Colina.		
		2º	Palmital (64 km)	28 km	1º	Comunidade Água Quente até a Sede do Assentamento Bela Manhã	Famílias assentadas, produção de leite, transporte escolar e Saúde.	Abril/2020	Jun/2020
				15 km	2º	Comunidade Rio da Casa (saída Vila Parque Junior) seguindo até a Balsa que liga com o Município de Goioxim	Estrada de ligação intermunicipal, liga ao Município de Goioxim		
				21	3º	Final do Calçamento da comunidade Alta da Balsa até o Campo Velho.	Ligação de estrada intermunicipal, liga ao Município de Laranjal		

		3º	Turvo (36 km)	36 km	1º	Rio Bonito/Colônia Velha e Ivaí	Escoamento da produção agrícola, transporte escolar e Saúde.	Jul/2020	Set/2020
		4º	Manoel Ribas (35,839 km)	2,3 km	1º	Estrada que liga Alto Munhoz à Bela Vista	Escoamento da produção rural e transporte escolar	Out/2020	Dez/2020
				2,38 km	2º	Propriedade de Valdevino Serafin até a propriedade de Eduardo Dengenski	Escoamento da produção rural e transporte escolar		
				4,8 km	3º	Sede comunidade km 17 até a entrada do Assentamento Nova Itaúna	Escoamento da produção rural e transporte escolar		
				3,0 km	4º	Assentamento Nova Itaúna até a entrada de Waldir Bittencourt	Escoamento da produção rural e transporte escolar		
				6,0 km	5º	Estrada que liga o Rio do Padre até cruzamento da estrada que liga o São Pedro à Bela Vista, incluindo a entrada do Sr. Adolfo Pravitz	Escoamento da produção rural e transporte escolar		
				0,523 km	6º	Comunidade Água Fria, prop de Cristina até a comunidade Ponto Alto	Escoamento da produção rural e transporte escolar		
				1,165 km	7º	Itamar Becker, o ponto 1.165	Escoamento da produção rural e transporte escolar		
				0,476 km	8º	Barra Santa Salete até sítio de João Pereira	Escoamento da produção rural e transporte escolar		
				0,577	9º	Prop Wilson Warmeling até a prop Edson Warmeling	Escoamento da produção rural e transporte escolar		
				1,326 km	10º	Adelio Bonetti até à prop de Knoa – Rio do Limbo	Escoamento da produção rural e transporte escolar		
				1,829 km	11º	Igreja do Rio do Limbo até um ponto de 1.829 km	Escoamento da produção rural e transporte escolar		
				0,353 km	12º	Prop de Jorge Novak até um ponto 0,353 km	Escoamento da produção rural e transporte escolar		
				2,591 km	13º	Da Escola até a prop de Ronaldo Marques – Rio Queto	Escoamento da produção rural e transporte escolar		


Handwritten signatures and initials in blue ink at the bottom right of the page.

				1,524 km	14°	Igreja do Rio Queto até a ponte Heideman	Escoamento da produção rural e transporte escolar		
				1,340 km	15°	Da ponte próxima prop de Adolfo Saibert até o ponto de 1.340 km	Escoamento da produção rural e transporte escolar		
				3,955 km	16°	Da prop Família Bandeira até o ponto de 3,955 km	Escoamento da produção rural e transporte escolar		
				1,7 km	17°	Estrada do Bela Vista até a prop Benjamin Jiuist	Escoamento da produção rural e transporte escolar		




---

**VALDENÉI DE SOUZA**  
**PREFEITO MUNICÍPIO DE PALMITAL**





---

**JERONIMO GADENS DO ROSÁRIO**  
**PREFEITO MUNICÍPIO DE TURVO**




---

**ELIZABETH STIPP CAMILO**  
**PREFEITA MUNICÍPIO DE MAOEL RIBAS**




---

**DR. MAICOL G. CALLEGARI RODRIGUES BARBOSA**  
**PREFEITO MUNICÍPIO DE PITANGA**

# **Programa PRO RURAL - Cidadania e Renda no Campo –**

## **Subcomponente 2.2: Adequação de Estradas Rurais**

**PLANO OPERATIVO ANUAL (POA) – ANO 2020**

**CONSÓRCIO CID CENTRO**

**CONSÓRCIO PÚBLICO INTERMUNICIPAL DE ATENÇÃO A SANIDADE AGROPECUÁRIA, DESENVOLVIMENTO RURAL E URBANO SUSTENTÁVEL DA REGIÃO CENTRAL DO ESTADO DO PARANÁ-CID CENTRO**

**CONSOLIDAÇÃO DAS DEMANDAS MUNICIPAIS PARA ADEQUAÇÃO, READEQUAÇÃO E/OU MELHORIA DAS ESTRADAS RURAIS.**

**RESPONSÁVEL PELO LEVANTAMENTO: NILSON PADILHA**



---

**JERONIMO GADENS DO ROSÁRIO  
PREFEITO MUNICIPAL DO TURVO  
PRESIDENTE DO CONSÓRCIO CID CENTRO**